
















# PIHAKARTTA RUUNUNMYLLYN KOULU HÄMEENLINNA 1:4000



Hämeenlinnan  
Tarmo

## MERKKIEN SELITE

-  Korkeuskäyrä, käyräväli 2,5 m
-  Kuoppa
-  Kivi
-  Kaivo
-  Avoin alue
-  Tiheikkö, istutusalue
-  Kasvillisuusraja
-  Puu, pensas
-  Polku, pieni polku
-  Muuri tai seinä, aita tai kaide
-  Rakennus, katos
-  Kielletty alue, pihamaa
-  Kovapintainen alue, asfaltti
-  Kovapintainen alue, sora
-  Tie, katu, kulkuväylä
-  Portaat
-  Valaisinpylvä
-  Lipputanko
-  Leikkikeline



## Pohja-aineisto:

- HML kaupungin kantakartta,
- MML:n ortokuvat ja laserkeilaus
- Maastokartoitus:
- Harri Lehtimäki 08/2020
- Piirustus:
- Harri Lehtimäki